

三鷹・吉祥寺におけるプレートナンバー調査

# 実 施 要 項

調査監督用

## 集合場所及び集合時間

### 1、集合場所

JR 三鷹駅北口駅前交番横 (図1 参照)

JR 吉祥寺駅北口近鉄デパート入口前 (図2 参照)

### 2、集合時間

平成8年10月30日(水) 午前5時45分(時間厳守)

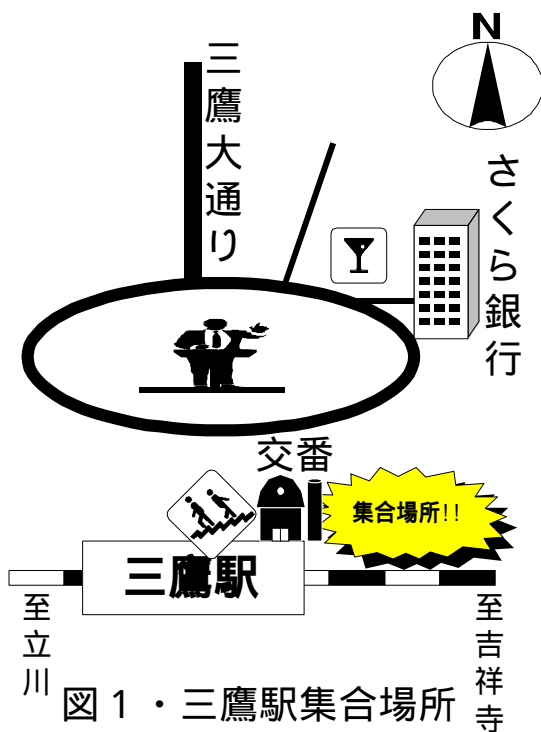
### 3、雨天の場合について

調査前日の午後4時に電話連絡をする。翌日の同時刻に順延。

連絡がないときは雨天であっても必ず同時刻に集合。

必ず時計を持参(デジタル時計:秒単位までわかるもの)。

飲み物は各自持参。食べ物は不可。



## プレートナンバー調査 実施要項

### 1、調査日時

平成8年10月30日(水) AM7:00~10:00

(雨天順延の場合 平成8年10月31日(木) 時間帯は同じ)

### 2、調査地点

三鷹・吉祥寺エリア

(井の頭通り、五日市街道、中央通り、成蹊通り、吉祥寺通り及びその付近)

### 3、対象車両・・・4輪車のみとする。(二輪車は対象外)

### 4、調査方法

二人一組でテープ録音者と野帳記入者とに分かれ、テープ録音者が時間とプレートナンバーの(大きい)数字4桁、車両の判別を読み、その音声をカセットレコーダーに録音する。

同時にもう一人の野帳記入者はテープ録音者の音声を聞いて用意された野帳に時刻、プレートナンバー(大きい数字四桁)、車両の判別を記入していく。

### 5、本部長・監督一覧表

	氏名	監督交差点
1	石渡 章浩	吉祥寺北町
2	片岡 理恵	八幡宮前
3	金山 有紀	吉祥寺駅前
4	小酒井宏行	武蔵野中央
5	笹倉 祐二	成蹊通り
6	佐藤 拓也	東急イン前
7	白川 雅典	吉祥寺駅前
8	菅田 康彦	武蔵野中央
9	花房比佐友	本部
10	家城 啓輔	商工会館前
11	山口 智浩	本部
12	林 謙一	近鉄前
13	小山 憲一	紀ノ国屋前
14	白石 智良	本部
15	飯島 護久	東京トヨベ前
16	清宮 正好	保健所前

	氏名	監督交差点
17	味澤 慎吾	中央通り
18	高松 誠治	みそら歩道橋
19	麦倉 武志	成蹊学園前
20	二木 邦明	吉祥寺北町
21	大崎 啓史	中野スクール前
22	丸山 知明	本部
23	赤羽 先生	中央通り
24	大口 先生	東急イン前
25	尾崎 先生	本部
26	片倉 先生	本部
27	桑原 先生	本部
28	西川 先生	吉祥寺駅北
29	堀口 さん	成蹊通り
30	吉井 先生	八幡宮前

## 6、調査時の注意事項

### 6.1 カセットレコーダーに録音する人（テープ録音者）

- ・ 4輪車のみを読み上げる。（二輪車は読まない）

- ・ 車両の判別は次のように読み上げる。

バスの時 : 「はい! 2 2 5 1 (ニーニーゴーイチ) バス」

タクシーの時: 「はい! 1 2 5 (イチニーゴ) タクシー」

それ以外の時: 「はい! 9 9 5 5! (キューキューゴーゴー) ペケ」

特殊車両の時: 左から4つの数字を読む。

例: 「3 2 - 5 8 7 2 2 6」 下線部のみを読む。

- ・ 車両のナンバーを読めなかったときは「だめ」という。

例: 「はい! だめ!」

- ・ 時刻は車がとぎれた時点(信号待ち、渋滞で車が止まっているときなど)に、10秒単位で録音する。

例:

まもなく7時1分30秒になります。  
3、2、1、はい!

- ・ 信号待ちや渋滞して止まっているときの車を先読みせず、自分の立っている位置を通過したら読む。
- ・ テープ交換は約45分後(監督が指示)に信号が赤、または車の流れがない時に行う。ただし交換中も野帳記入者のために車がきたらナンバーを読みとる。テープを換えたら新たに時刻を録音する。
- ・ 電池は、2回目のテープ交換の時に行う。
- ・ テープは全て、A面のみ使用。
- ・ 2回目のテープ交換の時に同じペア内で録音者と記入者を交代する。

監督は、巡回時に交換用のテープを渡し、「時分に車が途切れたらテープを交換して下さい」という。

2回目のテープ交換の時には、レコーダーの電池も交換するので電池も手渡す。

## 6.2 野帳に記入する人（野帳記入者）

- 時刻の記入はあらかじめ持参したデジタル時計を見ながら、時刻が変わったら1分おきに野帳に記入していく。時刻記入が間に合わない場合は1台分の欄を使って線で区切って印を付けておく。

記入例：

時		分		ナンバー			判別

- 判別欄にはバスの時は「B」、タクシーの時は「T」と書く。

記入例：時刻7時10分 「はい！ 2251 バス」の時

時		分		ナンバー			判別
0	7	1	0	2	2	5	1 B

記入例：時刻8時8分 「はい！ 125 タクシー」の時

時		分		ナンバー			判別
0	8	0	8	1	2	5	
							T

- バス・タクシー以外の車両はテープ録音者が「ペケ」というので判別欄に「x」と書く。

記入例：時刻8時59分 「はい！ペケ！」の時

時		分		ナンバー			判別
0	8	5	9	9	9	5	5 x

- テープ録音員が「はい！だめ！」と言ったときは判別欄に「D」と書く。

記入例：時刻9時30分 「はい！だめ！」の時

時		分		ナンバー			判別
0	9	3	0				D

- ナンバーが分からなかった時、またはテープ録音者がナンバーを読んだが記入が間に合わなかった時は、その台数分野帳を空白にしてすぐに次の車のナンバーから聞いて書き込むようにする。

記入例：時刻9時45分 「12・・・（わからない）」の時

時		分		ナンバー			判別
0	9	4	5	1	2		

## 5.3 その他

- 調査時に食べ物を食べない。(飲み物は可。ただし、調査に差し支えないように。)
- この調査は3時間連続調査なのでトイレはあらかじめ済ませておくこと。
- 腕章は調査が終わるまで必ずつけておく。
- 一定の通過位置で読む。信号待ちや渋滞しているときの車を先読みしないで自分の立っている位置を通過したら読む。位置をきちんと教える。
- テープ録音者と野帳記入者は、2回目のテープ交換（電池交換）の時に行う。  
分からないこと・困ったことなどがあったら、監督に申し出ること。

## 7、全調査区域図

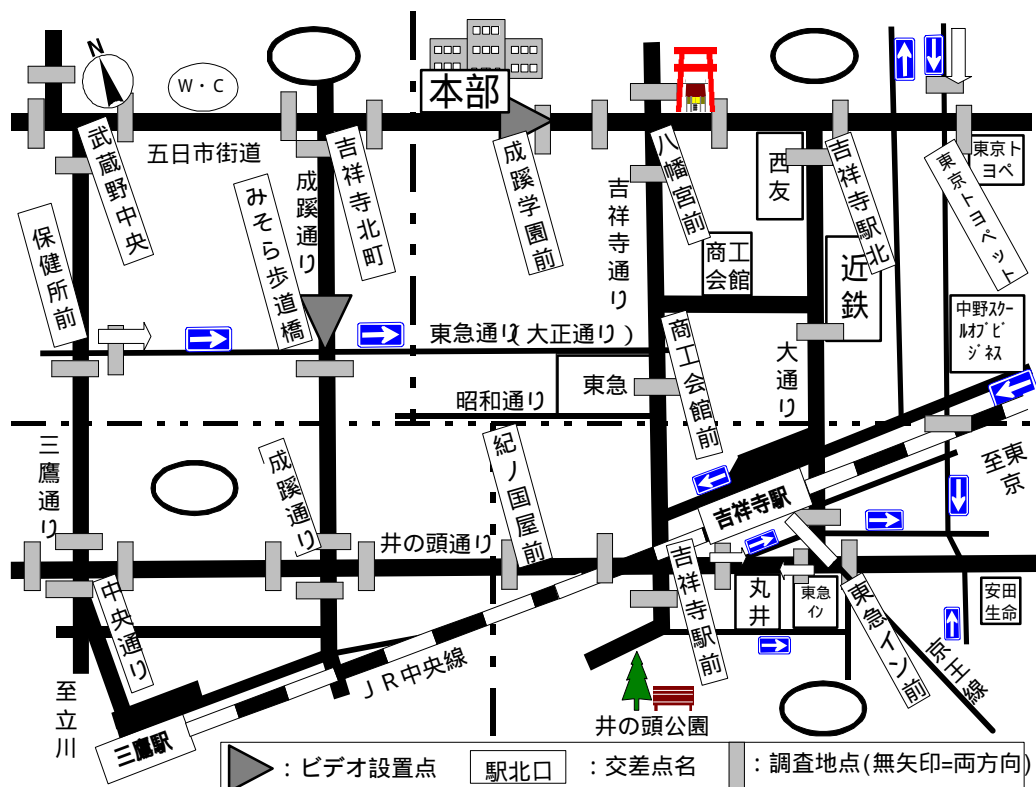


図3・全体図

## 8、エリア分け及び人員一覧表

図	エリア名	ビデオ数	車線数	調査員数	監督数	エリア所属地点番号	合計人数
	武蔵野中央交差点	0	9	18	2	1,2,3,4,30,31,50,51	20
	吉祥寺北町交差点	0	6	12	2	40,41,52,53,54,55	14
	保健所前交差点	0	4	8	1	32,33,36	9
	みそら歩道橋交差点	1	2	4 + 1	1	42,43	6
	中央通り交差点	0	10	20	2	5,6,7,8,34,35,70,71	22
	成蹊通り交差点	0	8	16	2	9,10,44,45,72,73,74,75	18
	成蹊学園前交差点	1	2	4 + 1	1	56,57	6
	八幡宮前交差点	0	8	16	2	21,22,46,47,58,59,60,61	18
	吉祥寺駅北交差点	0	5	10	1	62,63,90,91	11
	東京トヨペット付近	0	3	6	1	17,18,19	7
	商工会館前交差点	0	2	4	1	48,49	5
	近鉄デパート前交差点	0	2	4	1	92,93	5
	中野スクールオブビジネス前交差点	2	4	4	1	15,16	5
	紀ノ国屋前交差点	0	2	4	1	76,77	5
	吉祥寺駅前交差点	0	6	12	2	11,12,78,79,80	14
	東急イン前交差点	0	8	16	2	13,14,81,94,95	18
	本部(成蹊学園入り口)	3(派遣員)、4(駐在員)					7
	合計	2	79	158 + 2	23	本部員7	190

注1：調査員数の欄内の+1は、ビデオのみを担当する調査員数。

注2：エリア所属地点番号は、地図などを参照のこと。

## 9、詳細地図

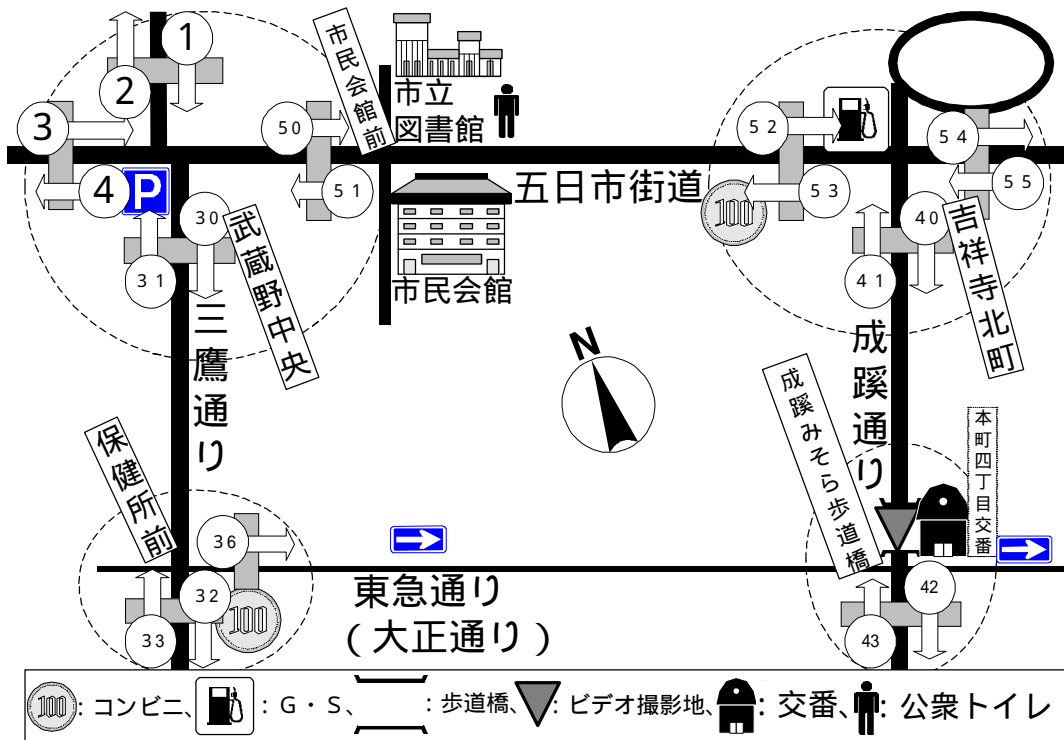


図4・調査地点図( )

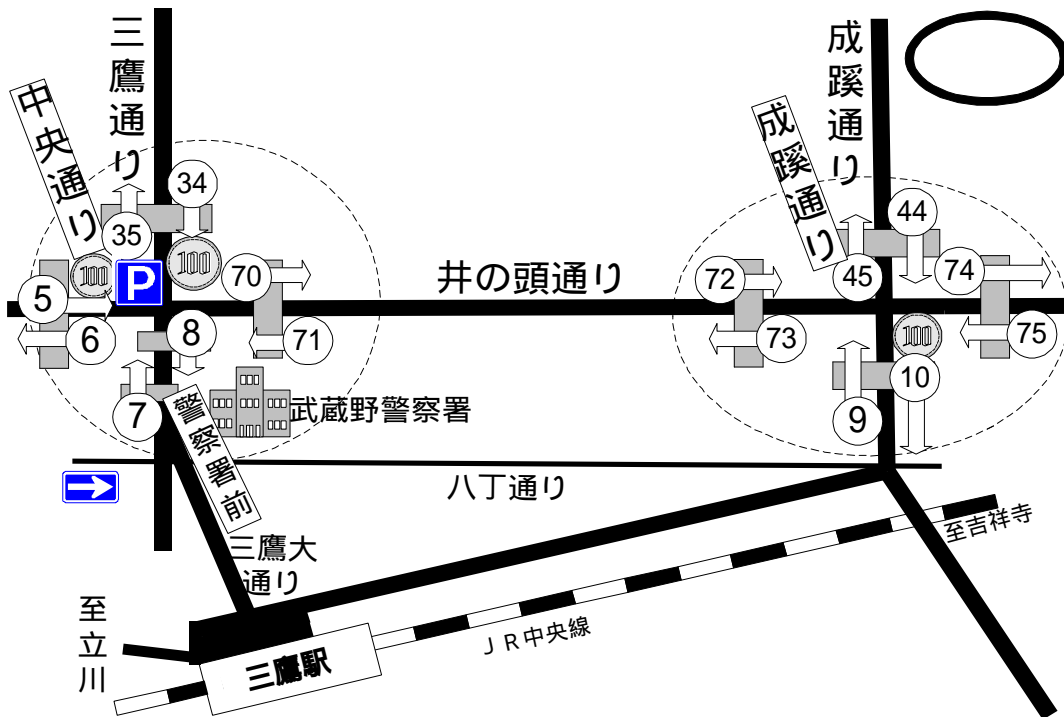


図5・調査地点図( )

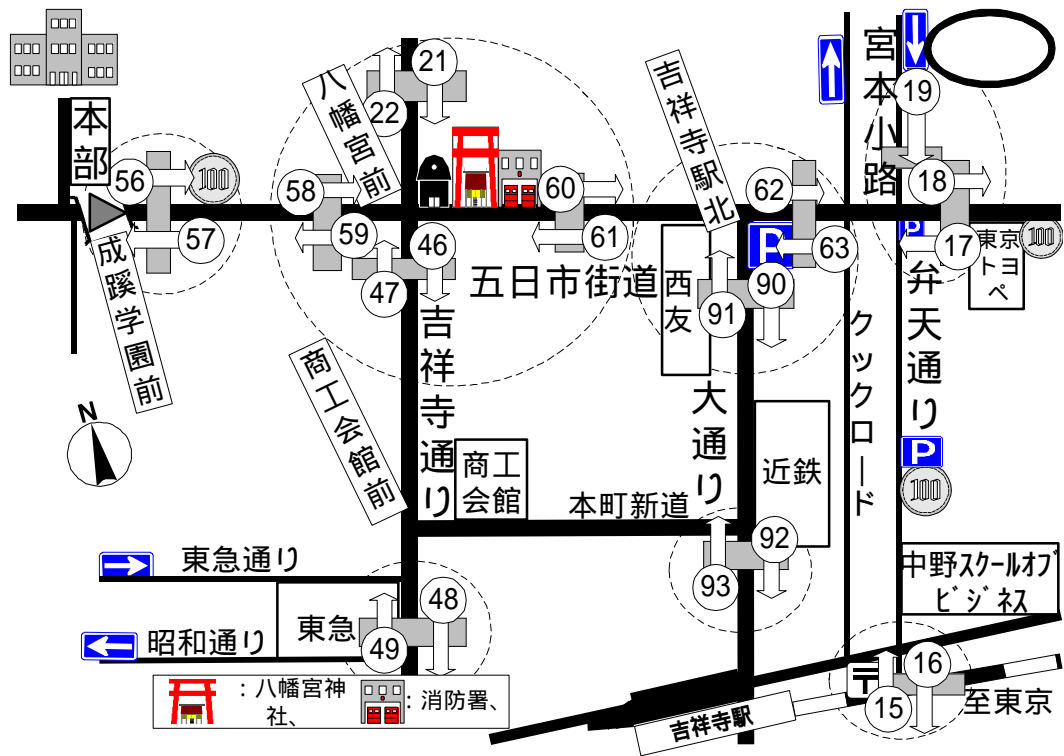


図6・調査地点図( )

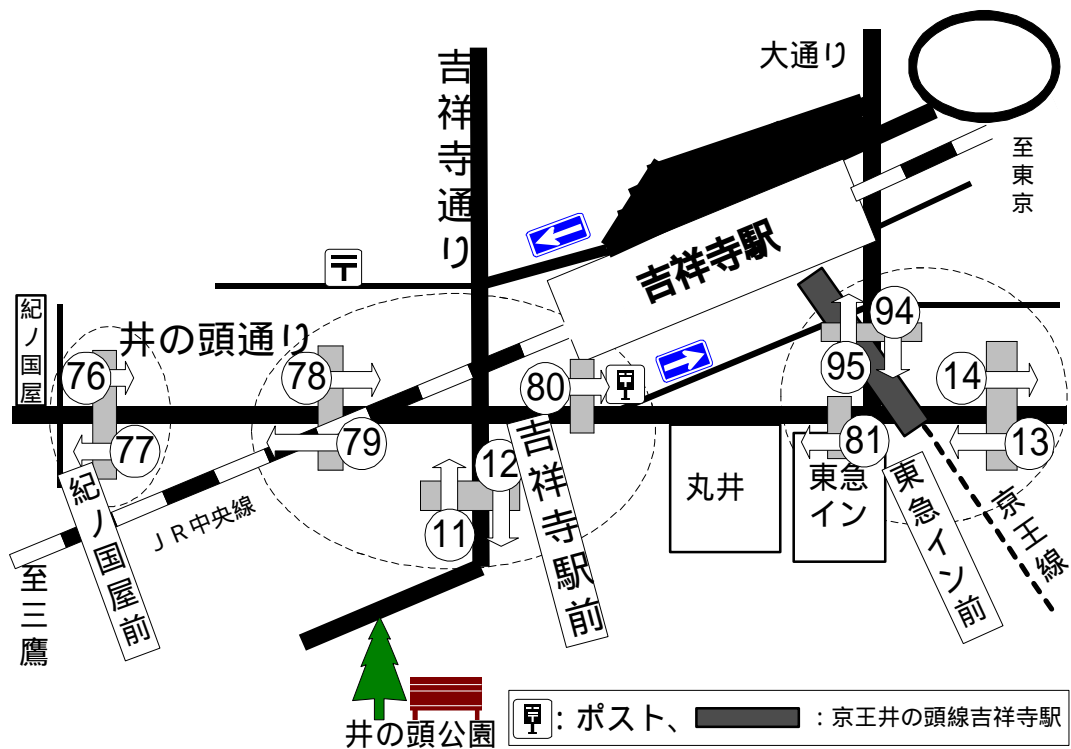


図7・調査地点図( )



## 10、調査員配置

### 10.1 三鷹駅集合

・調査地点図

地点番号	調査地点名 (観測方向)	調査監督名	車線数
1	武蔵野中央交差点 北側南行	小酒井 宏行 (8人)	1
2	武蔵野中央交差点 北側北行		1
3	武蔵野中央交差点 西側東行		1
4	武蔵野中央交差点 西側西行		1
30	武蔵野中央交差点 南側南行	菅田 康彦 (10人)	2
31	武蔵野中央交差点 南側北行		1
50	市民会館前交差点 西側東行		1
51	市民会館前交差点 西側西行		1

地点番号	調査地点名 (観測方向)	調査監督名	車線数
52	吉祥寺北町交差点 西側東行	石渡 章浩 (6人)	1
53	吉祥寺北町交差点 西側西行		1
41	吉祥寺北町交差点 南側北行		1
40	吉祥寺北町交差点 南側南行	二木 邦明 (6人)	1
54	吉祥寺北町交差点 東側東行		1
55	吉祥寺北町交差点 東側西行		1

地点番号	調査地点名 (観測方向)	調査監督名	車線数
32	保健所前交差点 南側南行	清宮 正好 (8人)	2
33	保健所前交差点 南側北行		1
36	保健所前交差点 東側東行		1

地点番号	調査地点名 (観測方向)	調査監督名	車線数
42	みそら歩道橋交差点 南側南行	高松 誠治 (5人)	1
43	みそら歩道橋交差点 南側北行		1
ビデオ2	みそら歩道橋交差点 歩道橋南側		1

・調査地点図

地点番号	調査地点名 (観測方向)	調査監督名	車線数
5	中央通1交差点 西側東行	赤羽 弘和 (10人)	1
6	中央通1交差点 西側西行		1
7	中央通1交差点 南側北行		1
8	中央通1交差点 南側南行		2
34	中央通1交差点 北側南行	味澤 慎吾 (10人)	2
35	中央通1交差点 北側北行		1
70	中央通1交差点 東側東行		1
71	中央通1交差点 東側西行		1

地点番号	調査地点名 (観測方向)	調査監督名	車線数
9	成蹊通1交差点 南側北行	笹倉 祐二 (8人)	1
10	成蹊通1交差点 南側南行		1
72	成蹊通1交差点 西側東行		1
73	成蹊通1交差点 西側西行		1
44	成蹊通1交差点 北側南行	堀口 良太 (8人)	1
45	成蹊通1交差点 北側北行		1
74	成蹊通1交差点 東側東行		1
75	成蹊通1交差点 東側西行		1

10.2 吉祥寺駅集合

・調査地点図

地点番号	調査地点名 (観測方向)	調査監督名	車線数
56	成蹊学園前交差点 東側東行	麦倉 武志 (5人)	1
57	成蹊学園前交差点 東側西行		1
ビデオ1	成蹊学園前歩道橋 西側		1

地点番号	調査地点名 (観測方向)	調査監督名	車線数
21	八幡宮前交差点 北側南行	片岡 理恵 (8人)	1
22	八幡宮前交差点 北側北行		1
58	八幡宮前交差点 西側東行		1
59	八幡宮前交差点 西側西行		1
46	八幡宮前交差点 南側南行	吉井 稔雄 (8人)	1
47	八幡宮前交差点 南側北行		1
60	八幡宮前交差点 東側東行		1
61	八幡宮前交差点 東側西行		1

地点番号	調査地点名 (観測方向)	調査監督名	車線数
15	中野スクール前交差点南側北行	林 謙一 (4人)	1
16	中野スクール前交差点南側南行		1

地点番号	調査地点名 (観測方向)	調査監督名	車線数
92	近鉄前交差点 南側南行	大崎 啓史	1
93	近鉄前交差点 南側北行	(4人)	1

地点番号	調査地点名 (観測方向)	調査監督名	車線数
90	吉祥寺駅北交差点 南側南行	西川 功 (10人)	1
91	吉祥寺駅北交差点 南側北行		2
62	吉祥寺駅北交差点 東側東行		1
63	吉祥寺駅北交差点 東側西行		1

地点番号	調査地点名 (観測方向)	調査監督名	車線数
17	東京トヨ前交差点 東側西行	飯島 護久 (6人)	1
18	東京トヨ前交差点 東側東行		1
19	東京トヨ前交差点 北側南行		1

地点番号	調査地点名 (観測方向)	調査監督名	車線数
48	商工会館前交差点 南側南行	家城 啓輔 (4人)	1
49	商工会館前交差点 南側北行		1

・調査地点図

地点番号	調査地点名 (観測方向)	調査監督名	車線数
76	紀ノ国屋前交差点 東側東行	小山 憲一 (4人)	1
77	紀ノ国屋前交差点 東側西行		1

地点番号	調査地点名 (観測方向)	調査監督名	車線数
11	吉祥寺駅前交差点 南側北行	金山 有紀 (6人)	2
12	吉祥寺駅前交差点 南側南行		1
78	吉祥寺駅前交差点 西側東行	白川 雅典 (6人)	1
79	吉祥寺駅前交差点 西側西行		1
80	吉祥寺駅前交差点 東側東行		1

地点番号	調査地点名 (観測方向)	調査監督名	車線数
81	東急イン前交差点 西側西行	佐藤 拓也 (6人)	1
13	東急イン前交差点 東側西行		1
14	東急イン前交差点 東側東行		1
94	東急イン前交差点 北側南行	大口 敬 (8人)	2
95	東急イン前交差点 北側北行		2

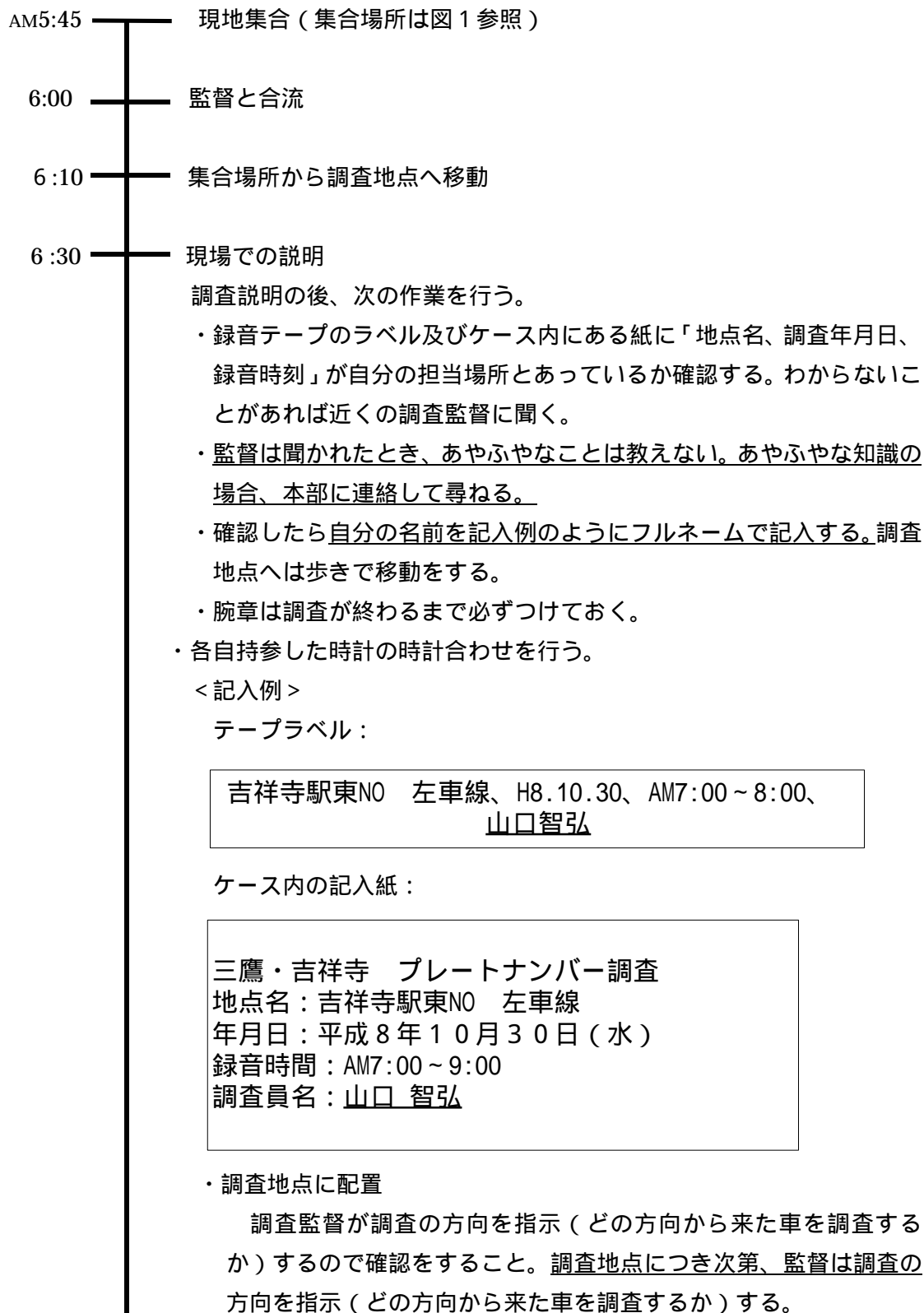
## 1 1、観測地点の番号と地点名、観測場所

地点番号	調査地点名(観測方向)	車線数	観測場所
1	武蔵野中央交差点 北側南行	1	停止線横(自販機前)
2	武蔵野中央交差点 北側北行	1	停止線向(空き地前)
3	武蔵野中央交差点 西側東行	1	右折レーン分岐(バス車庫の旗)前
4	武蔵野中央交差点 西側西行	1	右折レーン分岐前向(バス整備場前)
5	中央通り交差点 西側東行	1	右折レーン分岐前(ミニストップ前信号下)
6	中央通り交差点 西側西行	1	右折レーン分岐前(ミニストップ前信号下)
7	警察署前交差点 南側北行	1	停止線手前(カメラ店前)
8	中央通り交差点 南側南行	2	停止線手前(案内板手前)
9	成蹊通り交差点 南側北行	1	停止線横
10	成蹊通り交差点 南側南行	1	停止線手前(マンション玄関前)
11	吉祥寺駅前交差点 南側北行	2	停止線横(石標前)
12	吉祥寺駅前交差点 南側南行	1	停止線横(石標向)
13	東急イン前交差点 東側西行	1	右折レーン分岐前(歯科医院前)
14	東急イン前交差点 東側東行	1	右折レーン分岐前(眼科前)
15	中野スクール前交差点南側北行	1	ガード下(Qソソ内郵便局前)
16	中野スクール前交差点南側南行	1	ガード下(Qソソ内郵便局向)
17	東京3V前交差点 東側西行	1	停止線横
18	東京3V前交差点 東側東行	1	停止線横
19	東京3V前交差点 北側南行	1	宮本小路突き当たり
21	八幡宮前交差点 北側南行	1	右折レーン分岐前(八幡宮通用門前)
22	八幡宮前交差点 北側北行	1	右折レーン分岐前(八幡宮通用門)向
30	武蔵野中央交差点 南側南行	2	停止線手前(マンション玄関前)
31	武蔵野中央交差点 南側北行	1	停止線手前(歯科医院前)
32	保健所前交差点 南側南行	2	停止線手前(仏壇店前)
33	保健所前交差点 南側北行	1	停止線手前(保健所・木材店間)
34	中央通り交差点 北側南行	2	停止線手前(富士情報前)
35	中央通り交差点 北側北行	1	停止線手前(建設現場前)
36	保健所前交差点 東側東行	1	セブソイレブソ横
40	吉祥寺北町交差点 南側南行	1	停止線横(建設中マンション横)
41	吉祥寺北町交差点 南側北行	1	停止線横(多摩信用組合端)
42	みそら歩道橋交差点南側南行	1	停止線手前(スクールゾーン標識手前)
43	みそら歩道橋交差点南側北行	1	停止線手前(JRマンホール上)
44	成蹊通り交差点 北側南行	1	停止線手前(マンションの受水槽前)
45	成蹊通り交差点 北側北行	1	停止線手前(閉鎖中のアパート前)
46	八幡宮前交差点 南側南行	1	右折レーン分岐前(吉田邸門前)
47	八幡宮前交差点 南側北行	1	右折レーン分岐前(バス停車前)
48	商工会館前交差点 南側南行	1	昭和通り交差点北側の停止線横
49	商工会館前交差点 南側北行	1	昭和通り交差点北側の停止線横

50	市民会館前交差点	西側東行	1	停止線手前(富沢建材前)
51	市民会館前交差点	西側西行	1	停止線手前(酒屋前)
52	吉祥寺北町交差点	西側東行	1	右折レーン分岐前(案内板手前)
53	吉祥寺北町交差点	西側西行	1	右折レーン分岐前(案内板手前)
54	吉祥寺北町交差点	東側東行	1	停止線横(マンション前)
55	吉祥寺北町交差点	東側西行	1	停止線横(建設中マンション前)
56	成蹊学園前交差点	東側東行	1	停止線横(ラーメン店前)
57	成蹊学園前交差点	東側西行	1	停止線手前(郵便ポスト横)
58	八幡宮前交差点	西側東行	1	右折レーン分岐前(駐車場前)
59	八幡宮前交差点	西側西行	1	右折レーン分岐前(自販機横)
60	八幡宮前交差点	西側東行	1	右折レーン分岐前(消防署脇)
61	八幡宮前交差点	西側西行	1	右折レーン分岐前(寺の出入口口付近)
62	吉祥寺駅北交差点	東側東行	1	センターライン幅拡大手前
63	吉祥寺駅北交差点	東側西行	1	センターライン幅拡大手前
70	中央通り交差点	東側東行	1	右折レーン分岐前(バイク店端向)
71	中央通り交差点	東側西行	1	右折レーン分岐前(バイク店端)
72	成蹊通り交差点	西側東行	1	右折レーン分岐前(美容院前)
73	成蹊通り交差点	西側西行	1	右折レーン分岐前(有料駐車場前)
74	成蹊通り交差点	東側東行	1	右折レーン分岐前(小野建設前)
75	成蹊通り交差点	東側西行	1	右折レーン分岐前(ビューティーサロン前)
76	紀ノ国屋前交差点	東側東行	1	停止線横(着物ギャラリー前)
77	紀ノ国屋前交差点	東側西行	1	停止線横(森のギャラリー前)
78	吉祥寺駅前交差点	西側東行	1	右折レーン分岐(二葉栄養専門学校)前
79	吉祥寺駅前交差点	西側西行	1	右折レーン分岐前(専門学校向)
80	吉祥寺駅前交差点	西側東行	1	郵便ポスト西側
81	東急イン前交差点	西側西行	1	大通り突当たり
90	吉祥寺駅北交差点	南側南行	1	停止線横
91	吉祥寺駅北交差点	南側北行	2	右線...大通り突当たり 左線...停止線横
92	近鉄前交差点	南側南行	1	停止線横(本町新道突当たり)
93	近鉄前交差点	南側北行	1	停止線横(山一証券前)
94	東急イン前交差点	北側南行	2	停止線横(住友銀行前)
95	東急イン前交差点	北側北行	2	停止線横(京王線ガード下)

## 12、調査の実施手順

(以下作業内容 : テープ録音者 : 野帳記入者 : 監督者)



調査開始時刻まで、プレートナンバーを読みとる練習を行う。車両が基準点を通じたとき、プレートナンバーの数字4桁を声出して読みとる。そのとき自分の声が録音されるか確認し、練習が終わったら必ず巻き戻しておく。

6:59 カセットレコーダーの録音スイッチを入れて、録音を開始する。録音開始後は、調査監督の指示のない限り、録音状態をテープ交換まで絶対に止めない。テープの巻き戻しもしない。

テープに次のことを声を出して録音する。

三鷹、吉祥寺 プレートナンバー調査、地点名 NO  
調査員 × × × × (フルネームで)  
まもなく7時ちょうどになります。  
5, 4, 3, 2, 1, はい!

7:00 プレートナンバー読みとり開始  
調査員達に何かあった場合や、緊急の連絡がある場合は、配布された携帯電話で本部に連絡する。本部から連絡がある場合もあるので、常に携帯電話を身につけていること。

調査員に質問されたことに回答することが出来ない時には調査本部に電話する。

車両が読みとり地点を通過したとき、次のようにプレートナンバーの数字4桁を声を出して読み、カセットレコーダーに録音する。

はい! 1 2 3 4、はい! 5 6 8、はい! だめ! (\*)

(\*) 読み切れなかったら「だめ!」という。

2輪車は読まない。

信号が赤の時（車が停止している状態）、車の流れがとぎれたときなどに時刻を以下のように10秒単位で読み込む。

まもなく7時1分30秒になります。  
3、2、1、はい！

車の量が多く、ナンバーの読みが忙しくて時間を入れられなかったときは多少のズレは構わないので10秒単位で読み込む。

まもなく7時31分40秒になります。  
3、2、1、はい！

読み込み調査員がナンバーを読むの同時にそれを聞いて野帳に記入する。時間の記入はデジタル時計を見ながら1分単位で時刻を記入していく。

記入例：

時	分	ナンバー	判別					
0	7	3	1	9	9	5	5	x

何か問題が起きたら近くの調査監督に手を挙げて連絡すること。

7:45 頃 ——— 車の流れが途切れ次第、テープレコーダーのNO.1のテープの録音を終了させ、NO.2のテープに交換して録音を再開する。その際必ず時刻を録音する。

8:30 頃 ——— 車の流れが途切れ次第、テープレコーダーのNO.2のテープの録音を終了させ、NO.3のテープに交換して録音を再開する。その際必ず時刻を録音する。またこの時に電池も交換する。そして録音者と記入者を交代する。

9:15 頃 ——— 車の流れが途切れ次第、テープレコーダーのNO.3のテープの録音を終了させ、NO.4のテープに交換して録音を再開する。その際必ず時刻を録音する。



10:00 作業終了

次のように終了時刻を読み上げる。

まもなく10時ちょうどになります。  
5, 4, 3, 2, 1 はい!

「はい!」と言った後、次のことを録音してカセットレコーダーの  
停止ボタンを押し、テープを止める。

作業終了。

<<調査終了>>

調査終了後、ゴミ類(缶ジュースなど)を片づけた後(現状復帰)、  
その地点で待機する。調査監督の指導に従い、その場所で機材類、  
録音テープのチェックを受けた後、朝の集合場所に戻り指示に従う。

11:00 頃 解散

### 1 3、観測地点道路形態

地点番号	観測地点形態
1	
2	
3	右折レーン有り
4	
5	右折レーン有り
6	
7	2車線 (南側の武蔵野警察署前交差点から)レーンマークなし
8	2車線 (南側の武蔵野警察署前交差点まで)
9	
10	
11	7時から10時まで右車線バス専用、その間一般車右折禁止
12	
13	右折レーン有り
14	
15	信号 センターラインなしの交差点
16	信号 センターラインなしの交差点
17	
18	
19	南行き一方通行
21	右折レーン有り
22	
30	7時から9時は 2車線 (左車線はバス専用)
31	
32	7時から9時は 2車線 (左車線はバス専用)
33	
34	7時から9時は 2車線 (左車線はバス専用)
35	
36	東行き一方通行
40	
41	
42	
43	
44	
45	
46	
47	右折レーン有り
48	
49	

50	
51	右折レーン有り(武蔵野中央交差点用)
52	右折レーン有り
53	
54	
55	
56	
57	
58	右折レーン有り
59	
60	右折レーン有り(八幡宮前付近の消防署を過ぎてから2車線)
61	右折レーン有り
62	
63	
70	
71	右折レーン有り
72	右折レーン有り
73	
74	
75	右折レーン有り
76	
77	
78	右折(直進 終日)レーン有り
79	
80	この先、右折レーン有り(東急イン前)
81	右折(直進)レーン有り(吉祥寺駅前まで2車線)
90	2車線(実質1車線)
91	2車線
92	2車線(実質1車線)
93	2車線
94	3車線
95	2車線

#### 14、観測地点付近のトイレの位置

地点番号	トイレ
1	市立図書館前公衆トイレ
2	市立図書館前公衆トイレ
3	市立図書館前公衆トイレ
4	市立図書館前公衆トイレ
5	井の頭通りのミニストップ、サンクスなど
6	井の頭通りのミニストップ、サンクスなど
7	井の頭通りのミニストップ、サンクスなど
8	井の頭通りのミニストップ、サンクスなど
9	成蹊通り交差点のセブンイレブンなど
10	成蹊通り交差点のセブンイレブンなど
11	大通りと斜め一方通行がぶつかった京王井の頭線のガード下 95番の数字付近
12	大通りと斜め一方通行がぶつかった京王井の頭線のガード下 95番の数字付近
13	大通りと斜め一方通行がぶつかった京王井の頭線のガード下 95番の数字付近
14	大通りと斜め一方通行がぶつかった京王井の頭線のガード下 95番の数字付近
15	弁天通りのミニストップなど
17	弁天通りのミニストップ、五日市街道のサンクスなど
18	弁天通りのミニストップ、五日市街道のサンクスなど
19	弁天通りのミニストップ、五日市街道のサンクスなど
21	五日市街道のタイムス、ファミリーマートなど
22	五日市街道のタイムス、ファミリーマートなど
30	市立図書館前公衆トイレ
31	市立図書館前公衆トイレ
32	保健所前交差点のセブンイレブンなど
33	保健所前交差点のセブンイレブンなど
34	井の頭通りのミニストップ、サンクスなど
35	井の頭通りのミニストップ、サンクスなど
36	保健所前交差点のセブンイレブンなど
40	成蹊大学内のトイレ
41	成蹊大学内のトイレ
42	保健所前交差点のセブンイレブンなど
43	保健所前交差点のセブンイレブンなど
44	成蹊通り交差点のセブンイレブンなど
45	成蹊通り交差点のセブンイレブンなど
46	五日市街道のタイムス、ファミリーマートなど
47	五日市街道のタイムス、ファミリーマートなど
48	大通りと斜め一方通行がぶつかった京王井の頭線のガード下 95番の数字付近
49	上記の他に商工会館など

50	市立図書館前公衆トイレ
51	市立図書館前公衆トイレ
52	成蹊大学内のトイレ
53	成蹊大学内のトイレ
54	成蹊大学内のトイレ
55	成蹊大学内のトイレ
56	成蹊大学内のトイレ
57	成蹊大学内のトイレ
58	五日市街道のタイムスなど
59	五日市街道のタイムスなど
60	五日市街道のタイムス、西友など
61	五日市街道のタイムス、西友など
62	五日市街道のタイムス、西友など
63	五日市街道のタイムス、西友など
70	井の頭通りのミニストップ、サンクスなど
71	井の頭通りのミニストップ、サンクスなど
72	成蹊通り交差点のセブンイレブンなど
73	成蹊通り交差点のセブンイレブンなど
74	成蹊通り交差点のセブンイレブンなど
75	成蹊通り交差点のセブンイレブンなど
76	成蹊通り交差点のセブンイレブンなど？
77	成蹊通り交差点のセブンイレブンなど？
78	大通りと斜め一方通行がぶつかった京王井の頭線のガード下 95番の数字付近
79	大通りと斜め一方通行がぶつかった京王井の頭線のガード下 95番の数字付近
80	大通りと斜め一方通行がぶつかった京王井の頭線のガード下 95番の数字付近
81	大通りと斜め一方通行がぶつかった京王井の頭線のガード下 95番の数字付近
90	大通りの西友、近鉄など
91	大通りの西友、近鉄など
92	大通りと斜め一方通行がぶつかった京王井の頭線のガード下 95番の数字付近
93	大通りと斜め一方通行がぶつかった京王井の頭線のガード下 95番の数字付近
94	大通りと斜め一方通行がぶつかった京王井の頭線のガード下 95番の数字付近
95	大通りと斜め一方通行がぶつかった京王井の頭線のガード下 95番の数字付近

## 15、困ったときは？

巡回中も多くの調査員に気を配り、調査員が手を挙げたら現場に行く。

疑問・不都合が生じた場合、本部に携帯電話で連絡し指示を仰ぐ。

レコーダー録音者

・ナンバーを読めずに録音できなかつたら？・・・・・・・・・・・・・・・・

「はい！だめ！」と録音する

・途中でテープレコーダーが止まってしまった（壊れた）ときは？・・・・・・・・手を挙げて監督を呼ぶ

監督者の対応

予備のテープのラベルに調査地点名と地点コード、テープナンバー、そのテープの開始時間を記入して貼り付け、予備のレコーダーにそのテープを入れて録音状態にして渡す。そして上記のことを録音させて調査を開始する。

・テープ交換をしているときに車が来たら？・・・・・・・・・・・・・・・・

・・・・・・・・監督が交換作業をするので、野帳記入者のために声を出して読む

監督者の対応

テープ交換は監督が行うものとし、野帳記入者のためにその間に来た車の読みを調査員に継続させる。テープを交換する際その場でテープを交換するか、あらかじめ予備のレコーダーに入れておいて交換してもよい。ただし、どちらの場合にもラベルの確認を怠らないこと。

野帳記入者

・野帳に書き間違えたら？・・・・・・・・・・・・・・・・ナンバー欄に

「斜線」を引いてその下に書く

・録音者が「はい！だめ！」と言ったら？・・・・・・・・・・・・・・・・

判別欄に「D」と書く

・録音者が読み上げたが、野帳に書くのが間に合わなかつたら？・・・・・・・・

・・・・・・・・

空欄にして次の欄に次の車を書く

・使える筆記具がなくなったら？・・・・・・・・・・・・・・・・

手を挙げて監督を呼ぶ

監督者の対応

予備の筆記具を与える。

共通事項

・どうしてもトイレに行きたくなったら? .....

手を挙げて監督を呼ぶ

監督者の対応

トイレの場所を説明し、その際丁寧に挨拶をして借りるように指導する。調査員がトイレに行っている間は監督が調査を担当する。あまりにも長い場合などは携帯電話で本部に連絡する。

・具合が悪くなったら? .....

手を挙げて監督を呼ぶ

監督者の対応

携帯電話で本部に連絡する。その後、本部の指示に従い行動するが、基本的には本部員が到着するまで調査員に代わり調査を担当する。(監督者自身が具合が悪くなったときも同様にする。)

・通行人に文句を付けられたときは? .....

手を挙げて監督を呼ぶ

監督者の対応

この調査について事情をを説明する。それでもだめな場合、本部に連絡し指示を仰ぐ。

??

?

?

? その他、分からないこと・困ったことがありました

ら、 ?

? 監督まで申し

出て下さい。 ?

? 監督は、調査員に質問等されたら答えられる範囲で答えて下さい。 ?

? 答えられない場合、無理をせず本部に連絡を取り、聞いて下さい。 ?

? ?

??